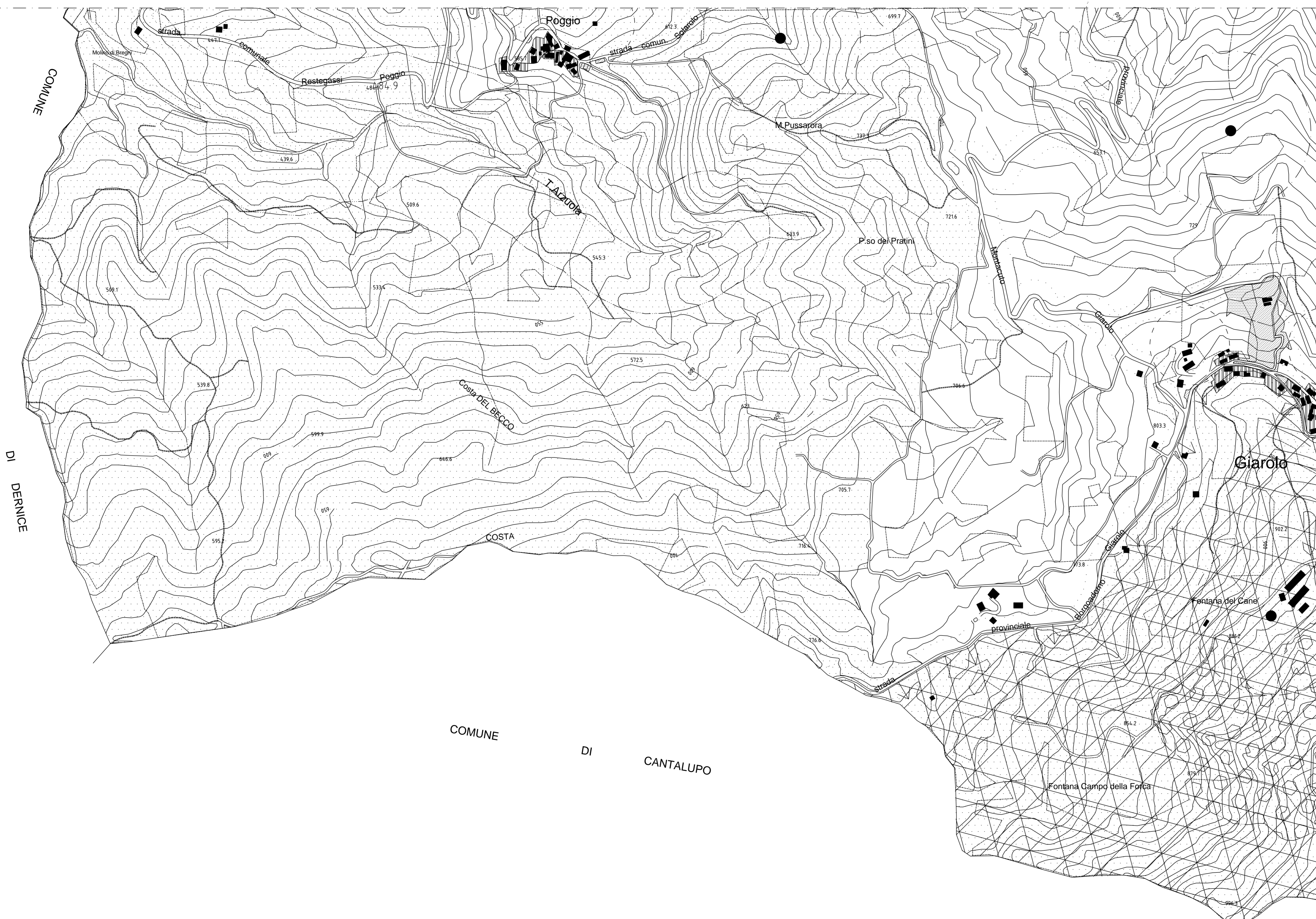


TAV.4.12.1

TAV.4.12.1

TAV.4.12.4

TAV.4.12.4



**LEGENDA**

	Nucleo Antico di interesse storico ambientale	14		Limite fasce di rispetto imp. tecn. Imhoff	32
	Aree di Recupero di tipo Misto (RM)	15		Limite fasce di rispetto imp. tecn. presa acqua	32
	Aree di Completamento di tipo Misto (CM)	16		Limite fasce di rispetto cimiteriale	32
	Aree di Sviluppo Residenziale (SRE)	19.1		Zona a Vincolo Idrogeologico (VI)	39
	Aree Produttive Commerciali Esistenti (PE)	20		Limite aree soggette all'art.146, c.1, lett.c) del D.Lgs.490/99	
	Aree per Impianti Turistici (IT)	24		Usi Civici (L.431/85)	
	Aree Agricole	25		Impianto Tecnologico Imhoff	
	Aree per ostelli e rifugi	25		Impianto Tecnologico presa acqua	
	Edifici con caratteristiche tipologiche rurali soggetti a Recupero Speciale (RS)	25.7		Percorsi pedonali equiparati ad attrezzature sportive	
	Aree agricole a Vincolo Speciale (EV)	26		Edifici Pubblici vincolati (art.2 c.1, D.L. 490/99)	
	Aree per Spazi Pubblici	30		Aree soggette a vincolo paesaggistico-ambientale (art.139, c.1, lett. c) d) del D.Lgs.490/99) - Galassini	
	Limite fasce di rispetto stradali e fluviali	32		Limite aree boscate	

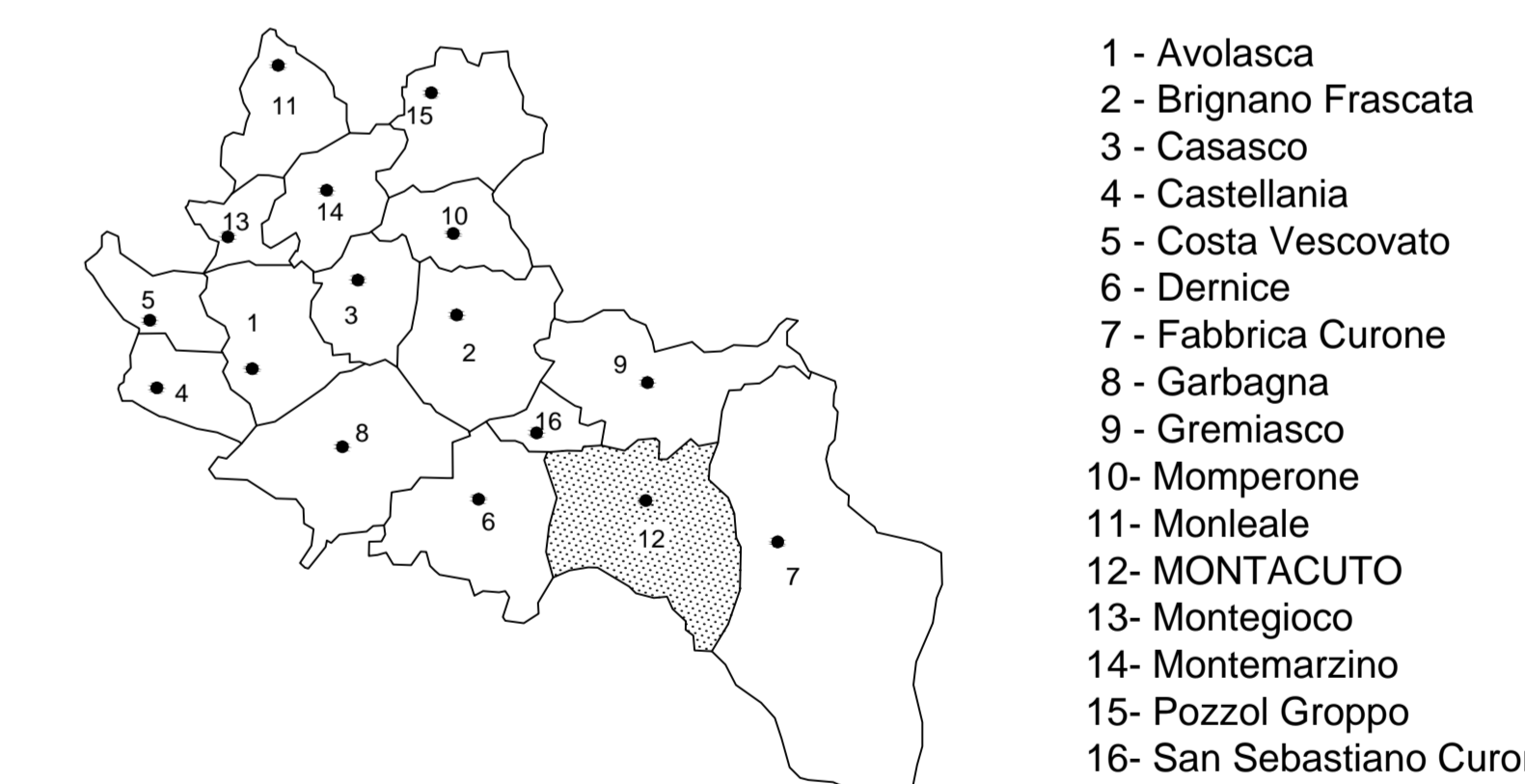
**REGIONE PIEMONTE**

PROVINCIA di ALESSANDRIA

COMUNITA' MONTANA delle valli Curone-Grue-Ossona

COMUNE di **MONTACUTO**

**III VARIANTE GENERALE P.R.G.I.**



Titolo: **AZZONAMENTO**

Giarolo  
Poggio

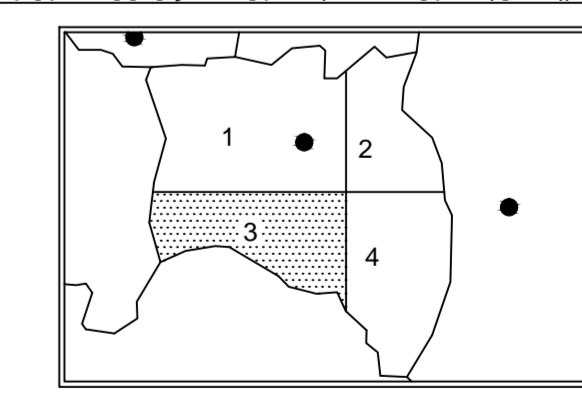


Tavola: **4.12.3**

Scala: 1:5000

Data: aprile 2000

Aggiornamenti: febbraio 02

**PROGETTISTI:**  
O. BRACCIFORTI - Architetto  
C. DELLACASA - Architetto  
G. DELLACASA - Ingegnere - Architetto

**COLLABORATORE**  
R. AMISANO - Geometra

IL SEGRETARIO:  
IL RESPONSABILE DEL SERVIZIO URBANISTICO: